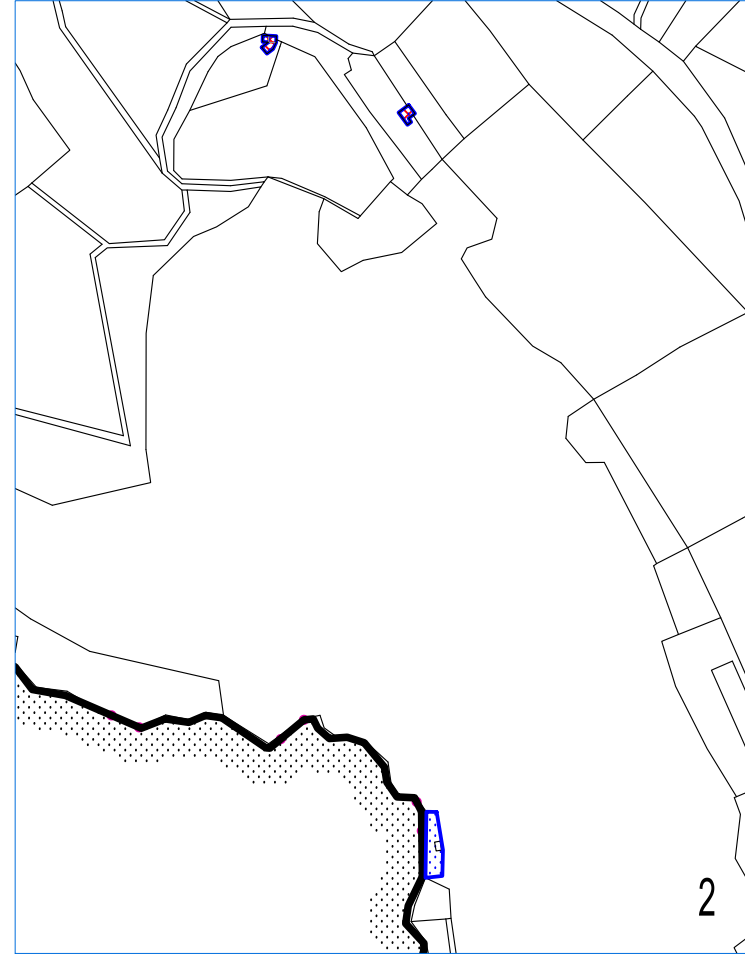
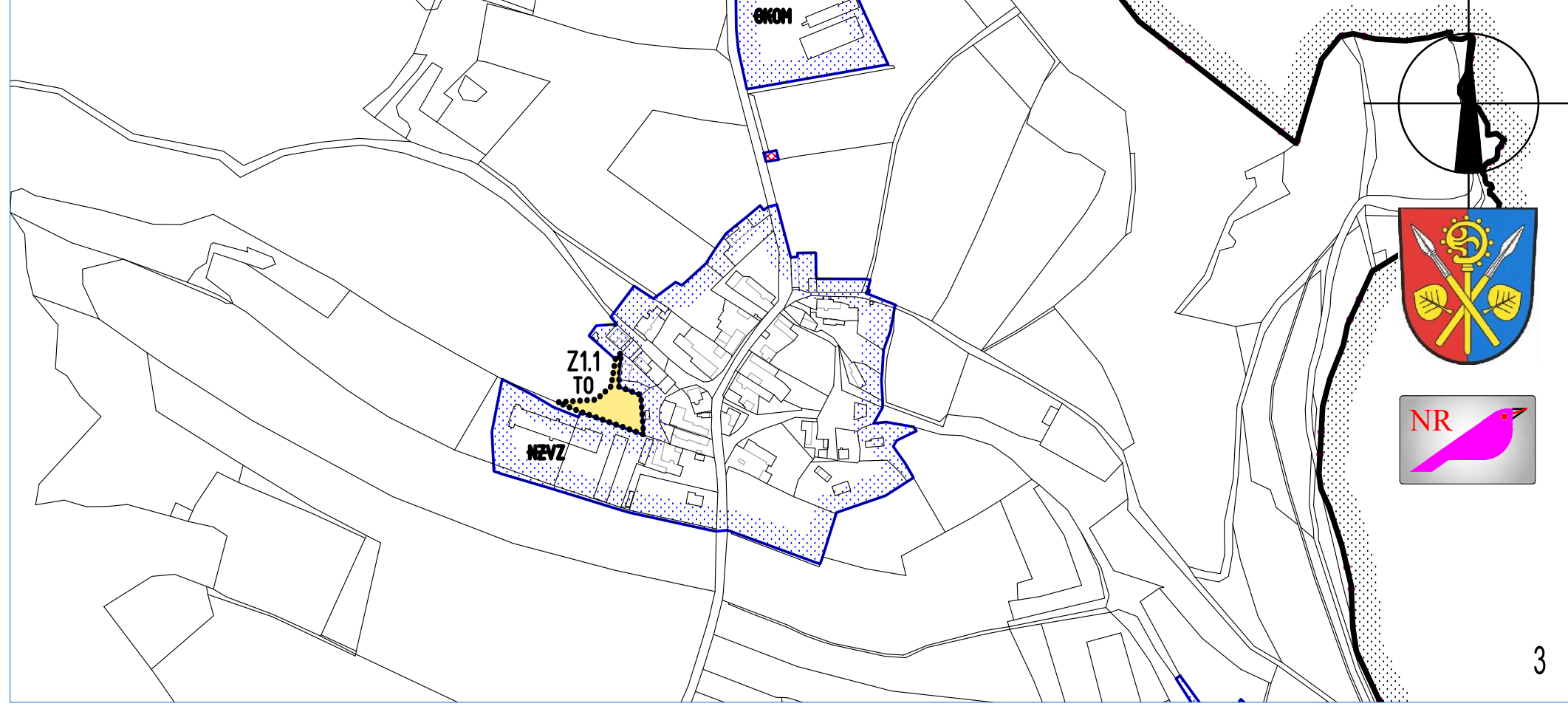


1



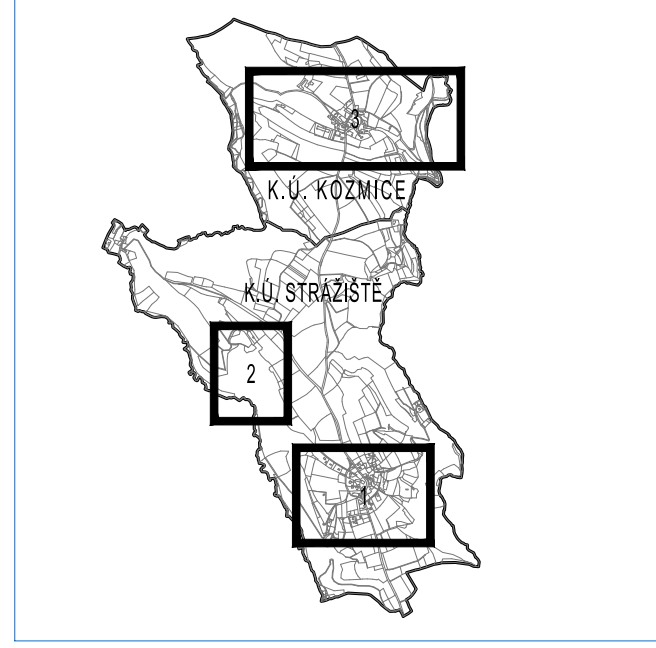
2



3

L	E	G	E	N	D	A
S	T	A	V	Z	M	Ě
█	█	█	█	█	█	█

HRANICE ŘEŠENÉHO ÚZEMÍ
 HRANICE ZASTAVĚNÉ ÚZEMÍ
 ZMĚNA ZASTAVĚNÉHO ÚZEMÍ BEZE ZMĚNY FUNKČNÍHO VYUŽITÍ
 POUZE ZMĚNA FUNKČNÍHO VYUŽITÍ
 ZMĚNA ZASTAVĚNÉHO ÚZEMÍ SE ZMĚNOU FUNKČNÍHO VYUŽITÍ
 ZASTAVITELNÁ PLOCHA Z1.1
 PLOCHA PŘESTAVBY P1



SCHEMA KATASTRU 1 : 50 000

ICOB: 571881	17591 m ²	2705 m ²	3597 m ²	1719 m ²	986 m ²
STANOVENÁ K 03.03.2022					